

Carte-infographie pêche et autres usages maritimes en Nouvelle-Aquitaine

Ressource pédagogique

Thématique : **Écosystèmes et environnement, Espèces pêchées ou élevées, stocks, Gouvernance et outils de gestion** | Localisation : France, Golfe de Gascogne, Nouvelle-Aquitaine | Filière : Pêche, Pêche embarquée

 **Porteur** Comité Régional des Pêches Maritimes et des Élevages Marins de Nouvelle-Aquitaine (CRPMEM Nouvelle-Aquitaine),

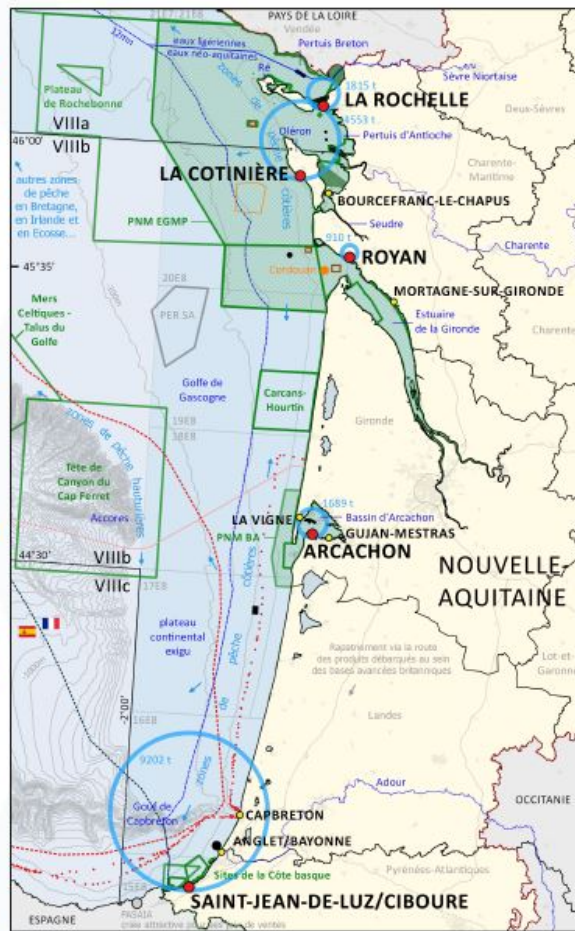
Un long travail cartographique a été mené par le CRPMEM Nouvelle-Aquitaine pour mettre en évidence l'appropriation de l'espace maritime par les différents acteurs exerçant dans le Sud du Golfe de Gascogne.

Cette « **carte infographique** » présente les usages maritimes sur le littoral de la Nouvelle-Aquitaine et plus au large, croisés avec l'emprise « pêche ». Les effectifs des navires dans les principaux ports de la région, avec une sous-division « métier principal observé », y sont aussi présentés. Cela permet ainsi d'avoir une lecture globale de la situation actuelle. Il s'agit d'une façon de représenter les activités maritimes.

[Cliquez sur « Document » pour télécharger la carte et zoomer sur les détails.](#)

PÊCHE et usages maritimes dans le Sud du Golfe de Gascogne

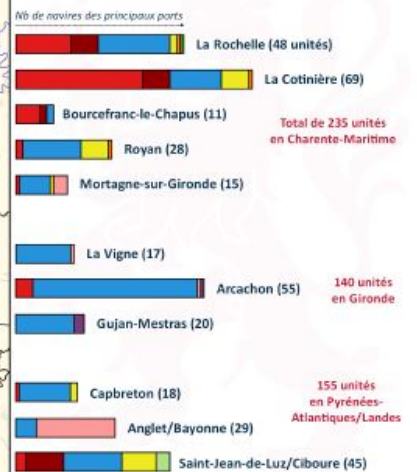
- Limites administratives**
Région Nouvelle-Aquitaine 
- Limites des eaux territoriales françaises (12 mn) 
- Géomorphologie**
Isolignes topographiques du Golfe de Gascogne 
- Pêche**
Principaux ports de pêche 
- Port avec halle-à-marée 
- Volumes vendus sous halle-à-marée (moyenne 2017-2019) 
- Zones d'exclusion de pêche**
Zones interdites à la pratique de pêche 
- Zonage environnemental**
Parcs Naturels Marins 
- Réserves Naturelles Nationales 
- Sites Natura 2000 hors PNM 
- Futurs raccords internationaux**
Projet de câbles électriques RTE Bordeaux/Bilbao (tracé hypothétique) 
- Projet de câbles électriques XLinks Maroc/Royaume-Uni (tracé hypothétique) 
- Projet de raccordement en fibre optique "AMITIE" France/Royaume-Uni/États-Unis 
- Exploitation des ressources maritimes**
Sites d'extraction de granulats marins 
- Zone de prospection en vue d'une future extraction de granulats marins (PER) 
- Site potentiel d'installation d'un parc éolien offshore 



Flotte néo-aquitaine en 2020

avec ports de la région comptant au minimum 10 unités


Caractéristiques :
Nombre total de navires (avec permis) : 530
76% des navires mesurent < 12m
Grande polyactivité des navires
Prédominance du métier du filet



Métier principal observé

-  Chaluts (fond et/ou pélagique)
-  Oragues
-  Filets
-  Lignes
-  Bolinche
-  Casiers
-  Tamis
-  Pêche-à-pied
-  Sennes

Remarque : la représentation graphique reste partielle, arbitraire, peut être soumise à interprétation et est présentée à un instant "t".



Sources : Datagov, IGN, SHOM, Ifremer, DDTM/DIRM SA, crises
 Réalisation : A. GUÉGUEN, CRPMEM Nouvelle-Aquitaine, août 2020



 Documents

 Infographie